

RADA GMINY LUBSZA

49-313 Lubsza, ul. Brzeska 16
tel. (077) 411 86 30, 411 86 29

UCHWAŁA NR XLIX/322/2010 Z DNIA 20.05.2010R. RADY GMINY LUBSZA

w sprawie przystąpienia do sporządzenia zmiany studium uwarunkowań i kierunków zagospodarowania przestrzennego Gminy Lubsza

Na podstawie art. 18 ust. 2 pkt 15 ustawy z dnia 8 marca o samorządzie gminnym (tekst jednolity Dz. U. z 2001r. nr 142 poz. 159, ze zmianami z 2002r. Dz. U. nr 23 poz. 220, nr 62 poz. 558, nr 113 poz. 984, nr 153 poz. 1271, nr 214 poz. 1806, z 2003r. Dz. U. nr 167 poz. 1759, z 2005r. Dz. U. 172 poz. 1441, nr 175 poz. 1457 z 2006r. Dz. U. nr 17 poz. 128, nr 181 poz. 1337, z 2007r. Dz. U. nr 48 poz. 327, nr 138 poz. 974, nr 173 poz. 1218z 2008r. Dz. U. nr 180 poz. 1111, z 2009r. Dz. U. z 2008r. nr 223 poz. 1458, Dz. U. z 2009r. nr 52 poz. 420, z 2010r Dz. U. z 2009r. nr 157 poz. 1241, Dz. U. z 2010r. nr 28 poz. 142, Dz. U. nr 28 poz. 146) oraz art. 27 w związku z art. 9 ust. 1, 2 i 3 ustawy z dnia 27 marca 2003r. o planowaniu i zagospodarowaniu przestrzennym (Dz. U. nr 80 poz. 717, z 2004r. Dz. U. nr 6 poz. 41, nr 141 poz. 1492, z 2005r. nr 113 poz. 954, nr 130 poz. 1087, z 2006r. Dz. U. nr 45 poz. 319, nr 225 poz. 1635, z 2007r. Dz. U. nr 127 poz. 880, z 2008r. Dz. U. nr 199 poz. 1227, nr 201 poz. 1237, z 2009r. Dz. U. z 2008r. nr 220 poz. 1413, z 2010r Dz. U. nr 24 poz. 124) Rada Gminy Lubsza uchwala co następuje:

§ 1

1. Przystępuje się do sporządzenia zmiany studium i kierunków zagospodarowania przestrzennego Gminy Lubsza uchwalonego uchwałą Rady Gminy Lubsza nr XXVII/260/2001 z dnia 30.10.2001r. dla obrębów:
 - a. Nowy Świat dz. nr 30/24, 30/27
 - b. Kościerzycy dz. nr 284, 288/1
 - c. Lubsza dz. nr 571/2, 572
 - d. Śmiechowice 29/5
2. Granice obszaru objętego zmianą planu oznaczono na mapach, stanowiących załączniki graficzne nr 1, 2, 3 i 4 do niniejszej uchwały.

§ 2

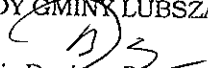
Przedmiotem zmiany studium jest zmiana dotychczasowego przeznaczenia oraz sposobów zagospodarowania terenów wyszczególnionych w § 1 niniejszej uchwały z uwzględnieniem uwarunkowań wynikających z art. 10 ustawy z dnia 27 marca 2003r. o planowaniu i zagospodarowaniu przestrzennym (Dz. U. nr 80 poz. 717 z późn. zmianami)

§3

Wykonanie uchwały powierza się Wójtowi Gminy Lubsza.

§ 4

Uchwała wchodzi w życie z dniem podjęcia.

PRZEWODNICZĄCY
RADY GMINY LUBSZA

mgr inż. Dariusz Bańdrowski

RADA GMINY LUBSZA

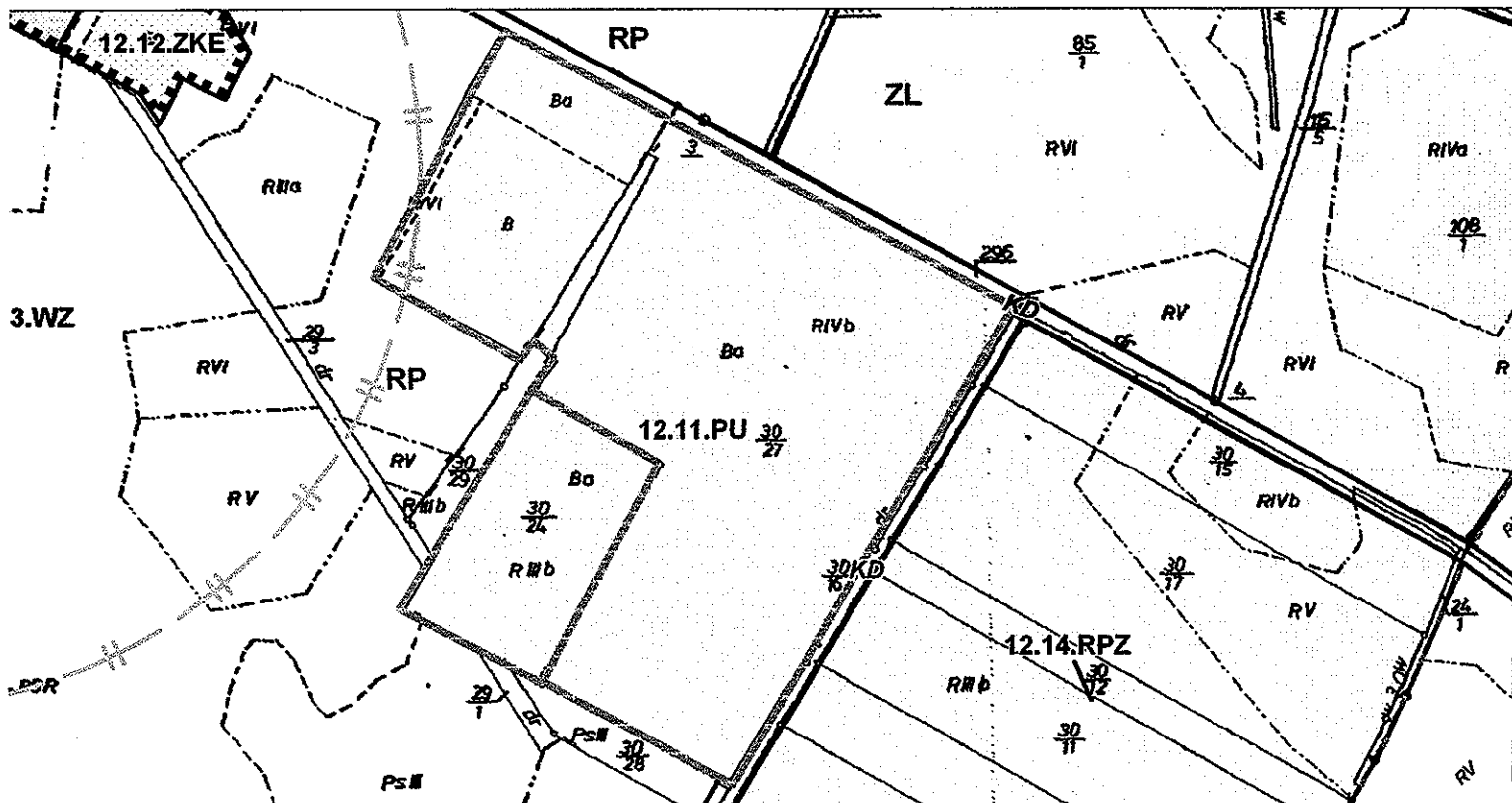
49-313 Lubsza, ul. Brzeska 16
tel. (077) 411 86 30, 411 86 29

Załącznik graficzny nr 1 do Uchwały nr XLIX/322/2010 Rady Gminy Lubsza z dnia 20.05.2010r. w sprawie przystąpienia do sporządzenia zmiany studium uwarunkowań i kierunków zagospodarowania przestrzennego Gminy Lubsza



- granice obszaru objętego sporządzeniem zmiany studium uwarunkowań i kierunków zagospodarowania przestrzennego

Nowy Świat dz. nr 30/24, 30/27



PRZEWODNICZĄCY
RADY GMINY LUBSZA

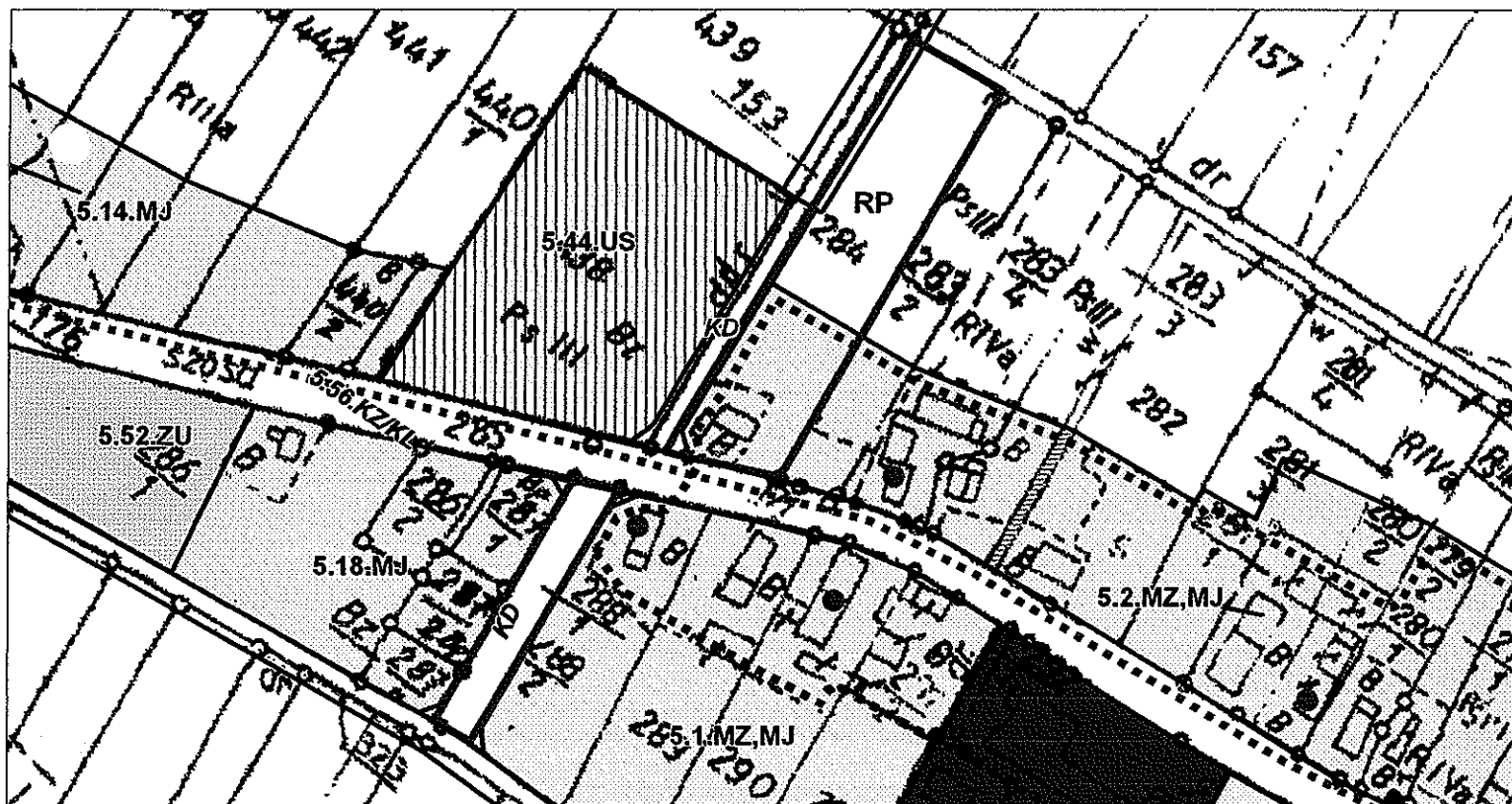
B
mgr inż. Dariusz Bandrowski

Załącznik graficzny nr 2 do Uchwały nr XLIX/322/2010 Rady Gminy Lubusza z dnia 20.05.2010r. w sprawie przystąpienia do sporządzenia zmiany studium uwarunkowań i kierunków zagospodarowania przestrzennego Gminy Lubusza




- granice obszaru objętego sporządzeniem zmiany studium uwarunkowań i kierunków zagospodarowania przestrzennego

Kościelnyce dz. nr 284, 288/1



PRZEWODNICZĄCY
RADY GMINY LUBSZA


mgr inż. Dariusz Bandrowski

RADA GMINY LUBSZA

49-313 Lubsza, ul. Brzeska 16
tel. (077) 411 86 30, 411 86 29

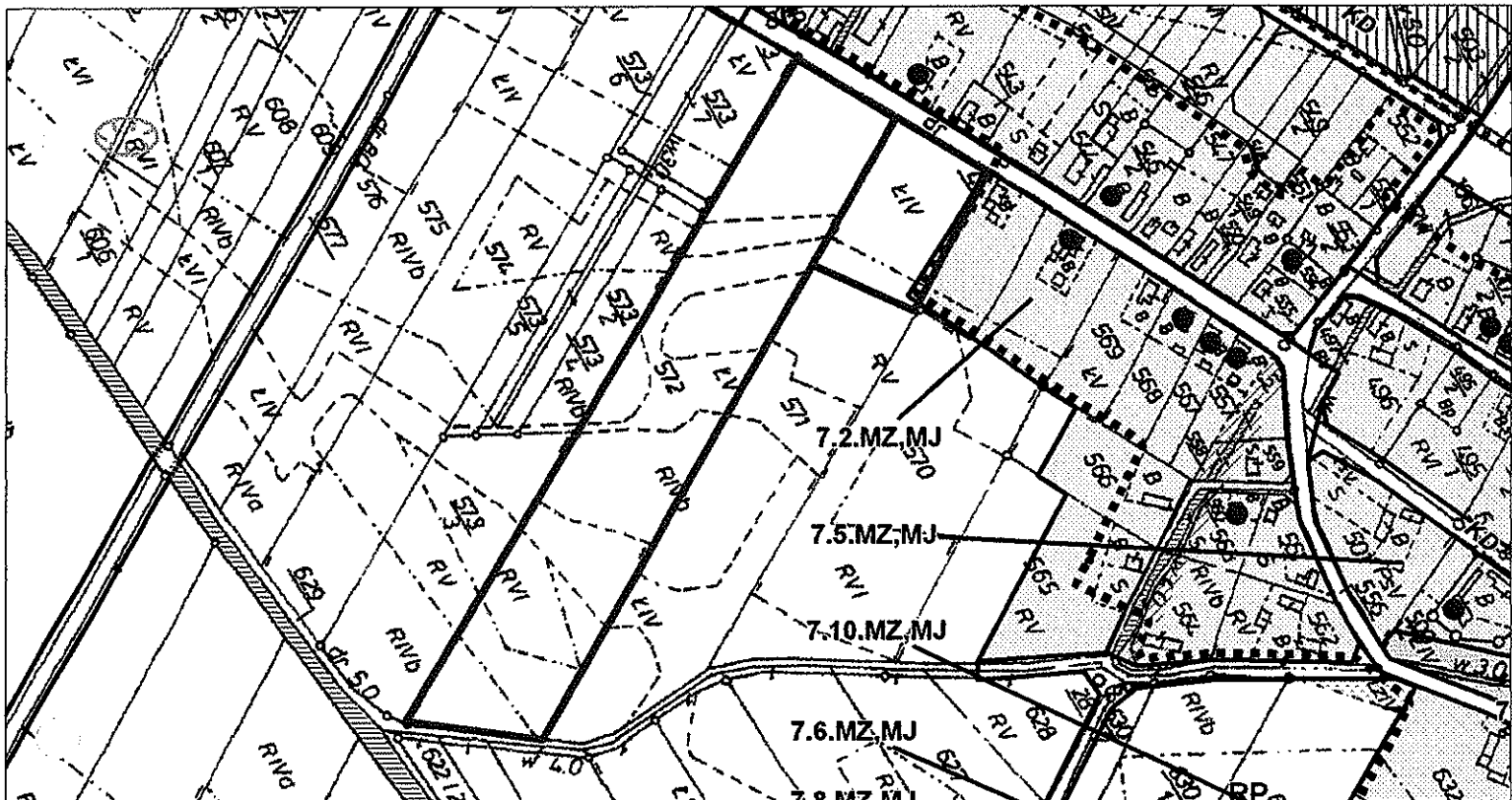
Załącznik graficzny nr 3 do Uchwały nr XLIX/322/2010 Rady Gminy Lubsza z dnia 20.05.2010r. w sprawie przystąpienia do sporządzenia zmiany studium uwarunkowań i kierunków zagospodarowania przestrzennego Gminy Lubsza



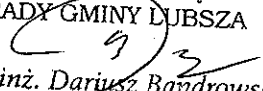
- granice obszaru objętego sporządzeniem zmiany studium uwarunkowań i kierunków zagospodarowania przestrzennego

Lubsza dz. nr 572, 571/2

Skala 1 : 4000, dz. nr 572, 571/2 w Lubszy



PRZEWODNICZĄCY
RADY GMINY LUBSZA


mgr inż. Dariusz Bandrowski

